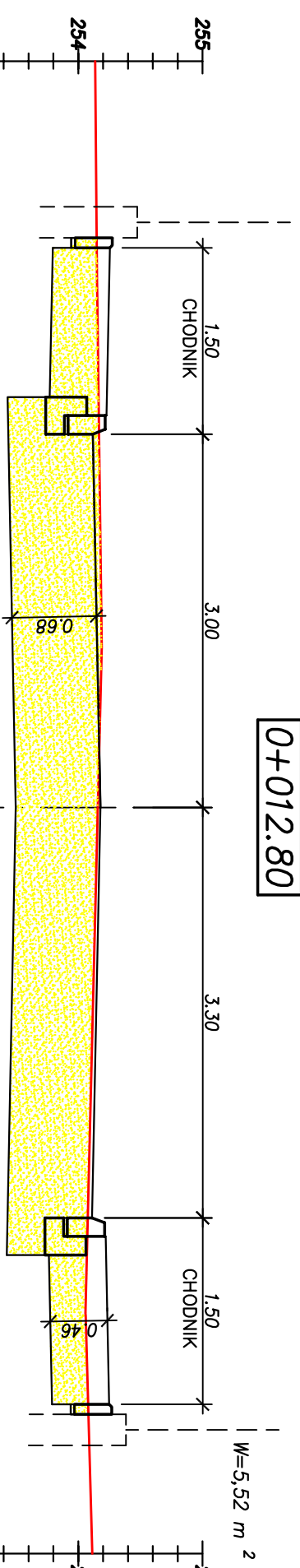


PRZESZCZEGE - UL. TUMMA

skala 1:50

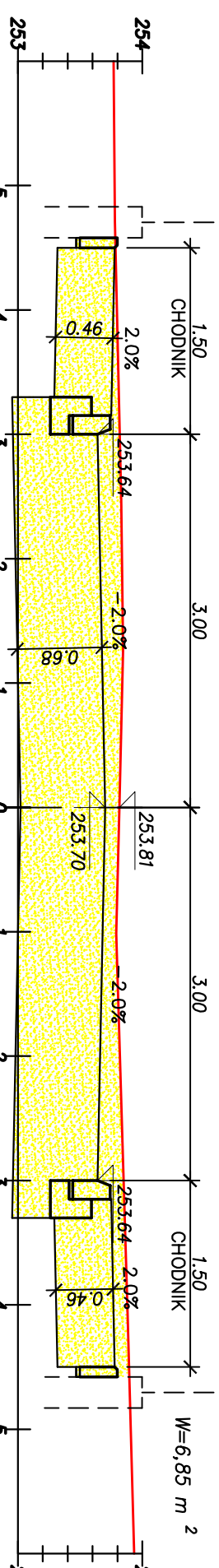
[0+012.80]

W=5,52 m²



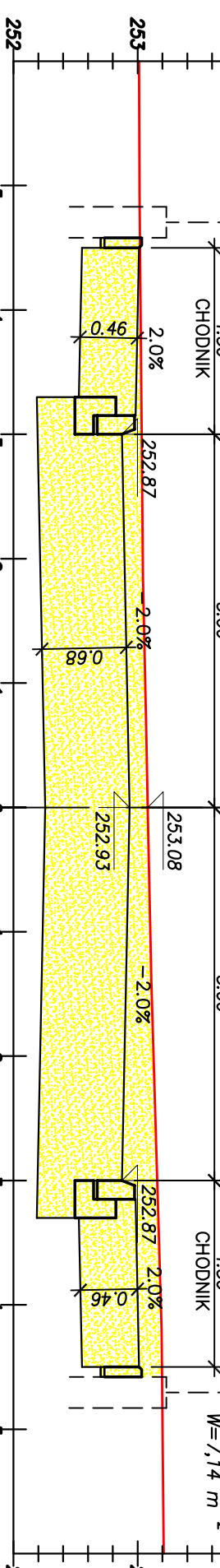
[0+025.00]

W=6,55 m²



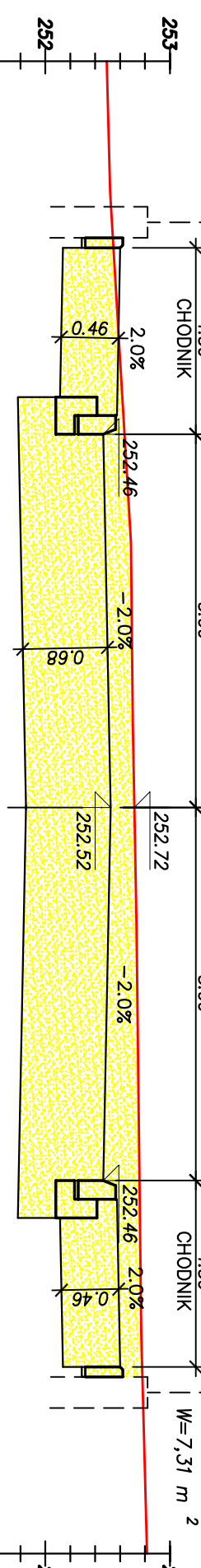
[0+050.00]

W=7,14 m²



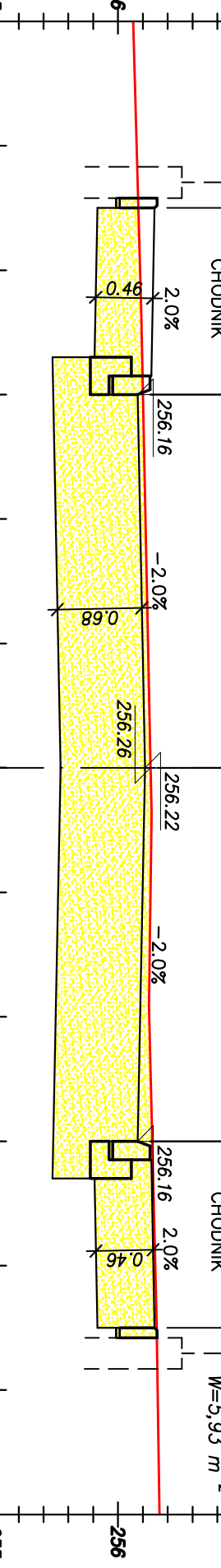
[0+075.00]

W=7,31 m²



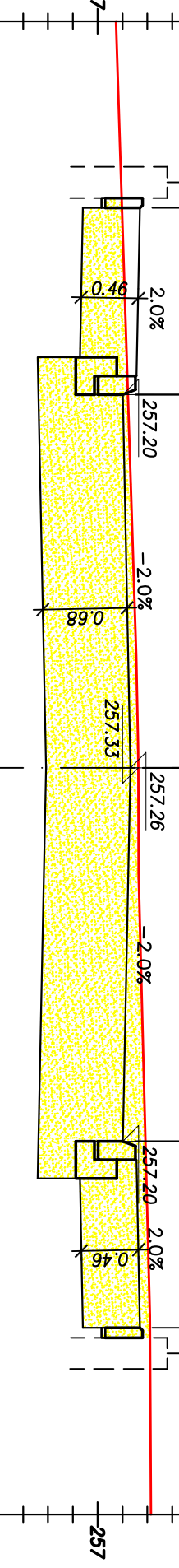
[0+200.00]

W=5,93 m²



[0+225.00]

W=6,17 m²



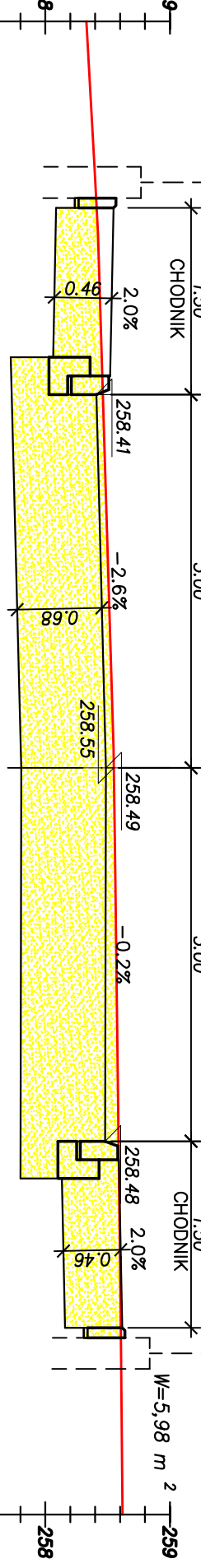
[0+250.00]

W=5,89 m²



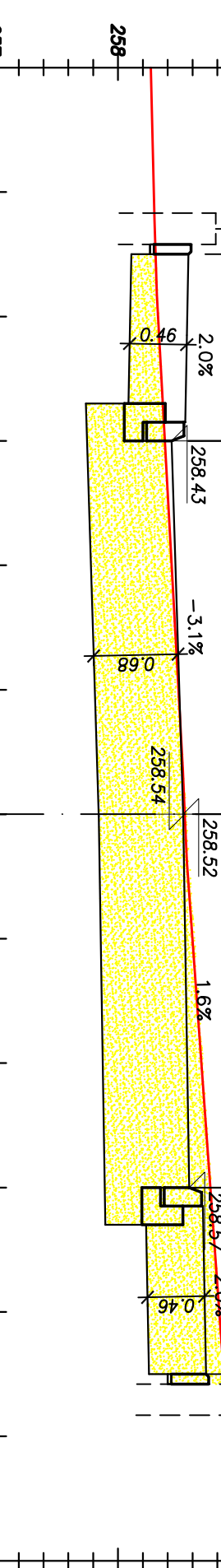
[0+275.00]

W=5,98 m²



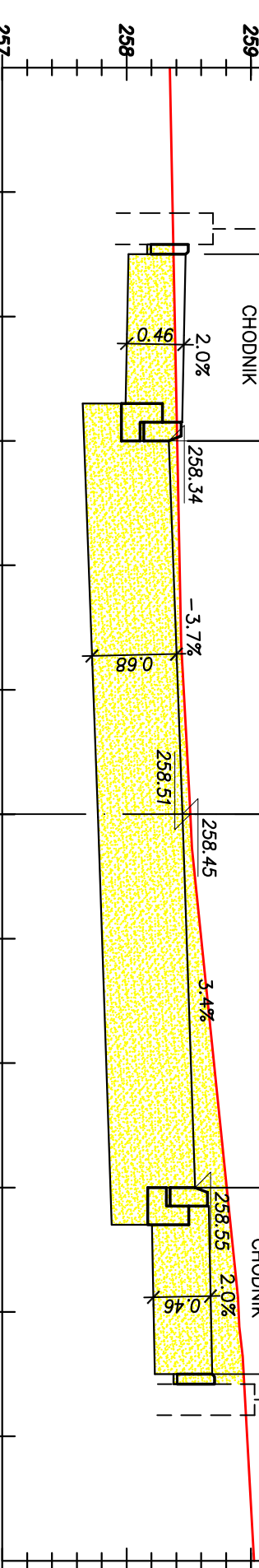
[0+300.00]

W=5,79 m²



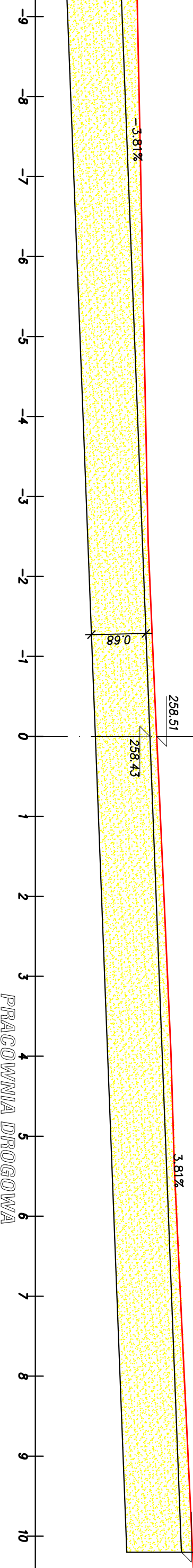
[0+325.00]

W=6,54 m²



[0+331.48]

W=15,98 m²



PRACOWNIA DROGOWA

Spółka z o.o.

40-045 KATOWICE, ul. Astrów 10

tel./fax (0-32) 251-78-54, E-mail: pylon-katowice@p

BRANŻA PRZESZCZEGE Dokumentacja projektowa budowy

DROGOWA drog gminnych na odcinku Smugi II

NR PROJEKTU 119-09/07

OSIEDLE ŚMUGI II W KŁOBUCKU

DATA WYKON. 07/2009

STADIUM: PRZESZCZEGE

PB/P/W PRZESZCZEGE - UL. TUMMA

PROJEKTANT: Kozłowski

OPRACOWANIE: inż. Jacek Goleśny

NR LAMIN:	137/ZP-01/W/2008
DATA WYKON.	07/2009
SKALA:	1:50
PROJEKTANT:	Kozłowski
OPRACOWANIE:	inż. Jacek Goleśny
WZP:	535/66
FRS, NR:	06.1/D